








Legende

-  Gemeinde- und Gemarkungsgrenze
-  Verfahrensgrenze
-  Flurstücksgrenze
-  Flurstücksgrenze (graph.)
-  Zugehörigkeitshaken
-  Flurstücksnummer
-  Tauschgebiet

Gemarkung Brandten
Gemeinde Langdorf

Hinweise

Unsere ausführliche Legende finden Sie schnell und einfach mit unserem QR-Code oder unter: <https://www.geodaten.landentwicklung.bayern.de/legende.pdf>



Die Flurkarte außerhalb des Tauschgebiets und der Gebäudebestand können vom aktuellen Stand der Vermessungsverwaltung abweichen.

Gebietskarte



Anlage zum Anordnungsbeschluss

Amt für Ländliche Entwicklung Niederbayern
Brandten
Freiwilliger Landtausch
Gemeinde Langdorf
Landkreis Regen

Maßstab 1:5000

VKZ 420350

Erstellt am 05.08.2024