







Gemarkung Pauluszell  
Gemeinde Wurmsham

### Zeichenerklärung

-  Gemeinde- und Gemarkungsgrenze
-  Verfahrensgrenze
-  Flurstücksgrenze
-  Flurstücksgrenze (graph.)
-  Zugehörigkeitshaken
- 123 Flurstücksnummer
-  Tauschgebiet

### Gebietskarte

1 von 2



### Freiwilliger Landtausch

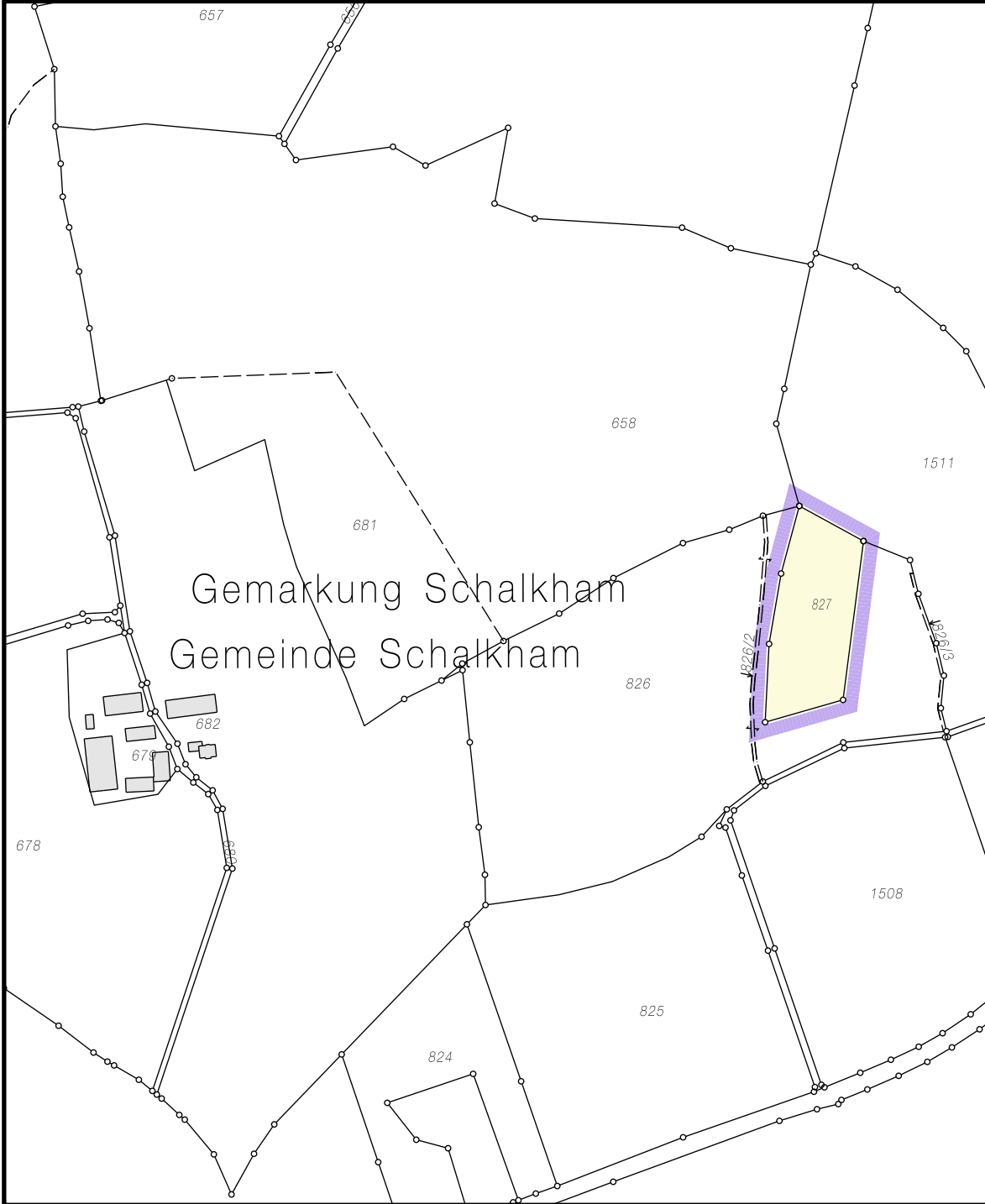
**424020 Vielhub**  
**Gemeinde Wurmsham**  
**Landkreis Landshut**

### Amt für Ländliche Entwicklung Niederbayern

Anlage zum Anordnungsbeschluss

Maßstab 1 : 5000

Ausdruck: 14.05.2024 - 12:23



## Zeichenerklärung

- Verfahrensgrenze
- Flurstücksgrenze
- Flurstücksgrenze (graph.)
- Zugehörigkeitshaken
- 123 Flurstücksnummer
- Tauschgebiet

## Gebietskarte

2 von 2

**Freiwilliger Landtausch**

**424020 Vielhub**

**Gemeinde Wurmsham**

**Landkreis Landshut**

**Amt für Ländliche Entwicklung Niederbayern**

Anlage zum Anordnungsbeschluss

Maßstab 1 : 5000

Ausdruck: 14.05.2024 - 12:24

